

全国概況








The screenshot shows the 'River Disaster Information' website interface. At the top, there's a navigation bar with '共通ボタン' (Common Buttons) and various icons for information, water level, camera, radar, dam, water quality, river observation, and search. Below this is a main content area with a large map of Japan showing rainfall distribution (labeled 5) and a flood forecast map (labeled 8). The flood forecast map uses different colors to indicate various levels of risk: black for overflow occurrence, purple for overflow danger, red for evacuation decision, yellow for overflow attention, and blue for overflow warning. A legend on the right explains these categories. Search options include selecting a region (labeled 1), searching by city name (labeled 2), postal code (labeled 3), or city code (labeled 4). There are also filters for heavy rain (labeled 6) and high river levels (labeled 7). A QR code and social media links are provided at the bottom left.





画面説明




- 全国の雨量分布、および、河川の洪水予報の発表状況を確認できます。
- 河川の水位・雨量の状況や浸水想定区域図に移動できます。
- 大雨が降っている、または、河川の水位が高い場所の全国一覧に移動できます。






- ①・②・③・④・⑤ 見たい地域の河川の水位・雨量の状況や浸水想定区域図に移動します。
- ⑥ 地上雨量が 60 分 30mm 以上の観測所の全国一覧に移動します。
- ⑦ 河川の水位が氾濫注意水位以上の観測所の全国一覧に移動します。
- ⑧ この地図の色のついた地域をクリックすると、**洪水予報・水位周知河川情報の発表地域図**に移動します。

共通ボタン

-  **国土交通省 川の防災情報** : TOP ページへ移動します。
- **全国概況** : 画面名称。画面ごとに変わります。
-  **情報の見方** : 『このホームページでわかること』に移動します。
-  **水位・雨量** /  **カメラ** /  **レーダ雨量** /  **ダム** /  **水質・海岸・雪** :
見たい地域を地図や一覧から選べます。特に「レーダ雨量」からは XRAINGIS 版も見るすることができます。

-  **河川の予警報** : 発表中の河川の予警報一覧に移動します。
-  **観測所検索** : 観測所名・河川名・水系名により観測所を検索できます。
-  **お知らせ** : 観測所・システムのお知らせやイベント情報に移動します。
-  **Q&A** : 『Q&A』・『よく使う用語の説明』・『取り扱い上の注意』・『お問い合わせ』に移動します。

-  **リンク** : 関連する HP のリンク集に移動します。
-  **操作方法** : 表示画面の画面説明と操作方法に移動します。
-  **サイトマップ** : 各ページの内容が分かるサイトマップに移動します。また、「解説書」として、全画面の画面説明と操作方法、各画面の遷移図や従前の「川の防災情報」との比較図を見ることができます。

-  **水防関係** : 水防関係者用ページに移動します。
-  **国土交通省 川の防災情報 スマホ版** : 国土交通省 川の防災情報 スマホ版を表示します。
-  **国土交通省 川の防災情報 English TRIAL VERSION** : 国土交通省 川の防災情報 英語試行版を表示します。
-  **川の水位情報 (危機管理型水位計)** : 国土交通省 川の水位情報を表示します。
-  **国土交通省 水害リスクライン (河川水位の危険度分布)** : 国土交通省 水害リスクラインを表示します。