

地域選択(市町村)

国土交通省 川の防災情報

地域選択(カメラ)

共通ボタン

情報の見方 水位雨量 カメラ レーダ雨量 ダム 水質 河川の観測所 お知らせ Q&A リンク 操作方法 サイトマップ 水防関係

関東 埼玉県 市町村名を選択 表示 ①

② ■見たい市町村を選んでください

さいたま市	川越市	熊谷市
川口市	行田市	秩父市
所沢市	飯能市	加須市
本庄市	東松山市	春日部市
狭山市	羽生市	鴻巣市
深谷市	上尾市	草加市
越谷市	蕨市	戸田市
入間市	朝霞市	志木市
和光市	新座市	桶川市
久喜市	北本市	八潮市
富士見市	三郷市	蓮田市
坂戸市	幸手市	鶴ヶ島市
日高市	吉川市	ふじみ野市
総合試験市	北足立郡伊奈町	入間郡三芳町
入間郡毛呂山町	入間郡越生町	比企郡滑川町
比企郡嵐山町	比企郡小川町	比企郡川島町
比企郡吉見町	比企郡鳩山町	比企郡ときがわ町
秩父郡横瀬町	秩父郡皆野町	秩父郡長瀬町
秩父郡小鹿野町	秩父郡東秩父村	児玉郡美里町
児玉郡神川町	児玉郡上里町	大里郡寄居町
南埼玉郡宮代町	白岡市	北葛飾郡杉戸町
北葛飾郡松伏町		

※グレー表示:本サイトにおいて当該情報を提供していない市町村

Compiled by FRICS
















画面説明

・見たいカメラ画像がある市町村を選択できます。

・ 共通ボタンについては[こちら](#)

①・②市町村を選ぶと市町村概況に移動します。

共通ボタン

-  **国土交通省 川の防災情報** : TOP ページへ移動します。
- **全国概況** : 画面名称。画面ごとに変わります。
-  **情報の見方** : 『このホームページでわかること』に移動します。
-  **水位・雨量** /  **カメラ** /  **レーダ雨量** /  **ダム** /  **水質・海岸・雪** :
見たい地域を地図や一覧から選べます。特に「レーダ雨量」からは XRAIN GIS 版も見るすることができます。
-  **河川の予警報** : 発表中の河川の予警報一覧に移動します。
-  **観測所検索** : 観測所名・河川名・水系名により観測所を検索できます。
-  **お知らせ** : 観測所・システムのお知らせやイベント情報に移動します。
-  **Q&A** : 『Q&A』・『よく使う用語の説明』・『取り扱い上の注意』・『お問い合わせ』に移動します。
-  **リンク** : 関連する HP のリンク集に移動します。
-  **操作方法** : 表示画面の画面説明と操作方法に移動します。
-  **サイトマップ** : 各ページの内容が分かるサイトマップに移動します。また、「解説書」として、全画面の画面説明と操作方法、各画面の遷移図や従前の「川の防災情報」との比較図を見ることができます。
-  **水防関係** : 水防関係者用ページに移動します。