

市町村概況(河川の水位と雨量の状況)

The screenshot displays the '川防災情報' (River Disaster Information) website. The main content area is divided into several sections:

- ①** Location selection: 栃木県 (Tochigi Prefecture) and 宇都宮市 (Utsunomiya City).
- ②** Main title: 河川の水位と雨量の状況 (River Water Level and Rainfall Status).
- ③** Navigation tabs: 雨量分布(レーダ)の推移 (Rainfall Distribution (Radar) Trend), 浸水想定区域図 (Flooded Area Map).
- ④** Map: Shows the Sagami River basin with a radar overlay. A gauge labeled '石井(右)(水位)' (Ishii (Right) (Water Level)) is highlighted.
- ⑤** Cross-section graph: Shows the water level at the selected gauge. The current level is -1.6m, and it is rising (上昇中).
- ⑥** News section: 河川の洪水予報発表状況 (River Flood Forecast Publication Status). A new alert is shown: '1/6 16:37 / 鬼怒川では、氾濫が発生しています。' (At 16:37 on 1/6, flooding has occurred in the Tone River).
- ⑦** Dam discharge notification status: ダム放流通知発表状況 (Dam Discharge Notification Publication Status).
- ⑧** Legend: 雨量分布 [mm/h] (Rainfall Distribution [mm/h]) with a color scale from 1 to 80 mm/h. Below it, a legend for river water levels and flood risks, including categories like '氾濫発生' (Flood Occurrence), '氾濫危険水位' (Flood Risk Water Level), and '避難判断水位' (Evacuation Decision Water Level).
















画面説明

- 選択した市町村の雨量や河川の水位の状況、カメラ画像を確認できます。
- 水位観測所の横断面図に移動できます。
- 河川の洪水予報発表状況やダム放流通知発表状況を確認できます。
- 雨量分布(レーダ)の推移や浸水想定区域図に移動できます。

- 共通ボタンについては[こちら](#)

- ① 地方概況に移動します。
- ② 都道府県・市町村を選ぶと都道府県概況・市町村概況に移動します。
- ③ 河川の水位と雨量の状況、雨量分布(レーダ)の推移と浸水想定区域図を切り替えて見るすることができます。
- ④ 見たい観測所のデータの時間変化に移動します。水位観測所の場合は水位観測所付近の川の断面図に移動します。カメラの場合は CCTV カメラが表示されます。
- ⑤ ④で水位を選択したとき表示されます。観測所拡大図へをクリックすると拡大図が表示されます。
- ⑥ タイトルをクリックすると、洪水予報・水位周知河川情報発表文に移動します。
- ⑦ タイトルをクリックすると、ダム放流通知発表文に移動します。
- ⑧ 新着の場合、表示されます。

共通ボタン

-  **国土交通省 川の防災情報** : TOP ページへ移動します。
- **全国概況** : 画面名称。画面ごとに変わります。
-  **情報の見方** : 『このホームページでわかること』に移動します。
-  **水位・雨量** /  **カメラ** /  **レーダ雨量** /  **ダム** /  **水質・海岸・雪** :
見たい地域を地図や一覧から選べます。特に「レーダ雨量」からは XRAIN GIS 版も見るすることができます。
-  **河川の予警報** : 発表中の河川の予警報一覧に移動します。
-  **観測所検索** : 観測所名・河川名・水系名により観測所を検索できます。
-  **お知らせ** : 観測所・システムのお知らせやイベント情報に移動します。
-  **Q&A** : 『Q&A』・『よく使う用語の説明』・『取り扱い上の注意』・『お問い合わせ』に移動します。
-  **リンク** : 関連する HP のリンク集に移動します。
-  **操作方法** : 表示画面の画面説明と操作方法に移動します。
-  **サイトマップ** : 各ページの内容が分かるサイトマップに移動します。また、「解説書」として、全画面の画面説明と操作方法、各画面の遷移図や従前の「川の防災情報」との比較図を見ることができます。
-  **水防関係** : 水防関係者用ページに移動します。