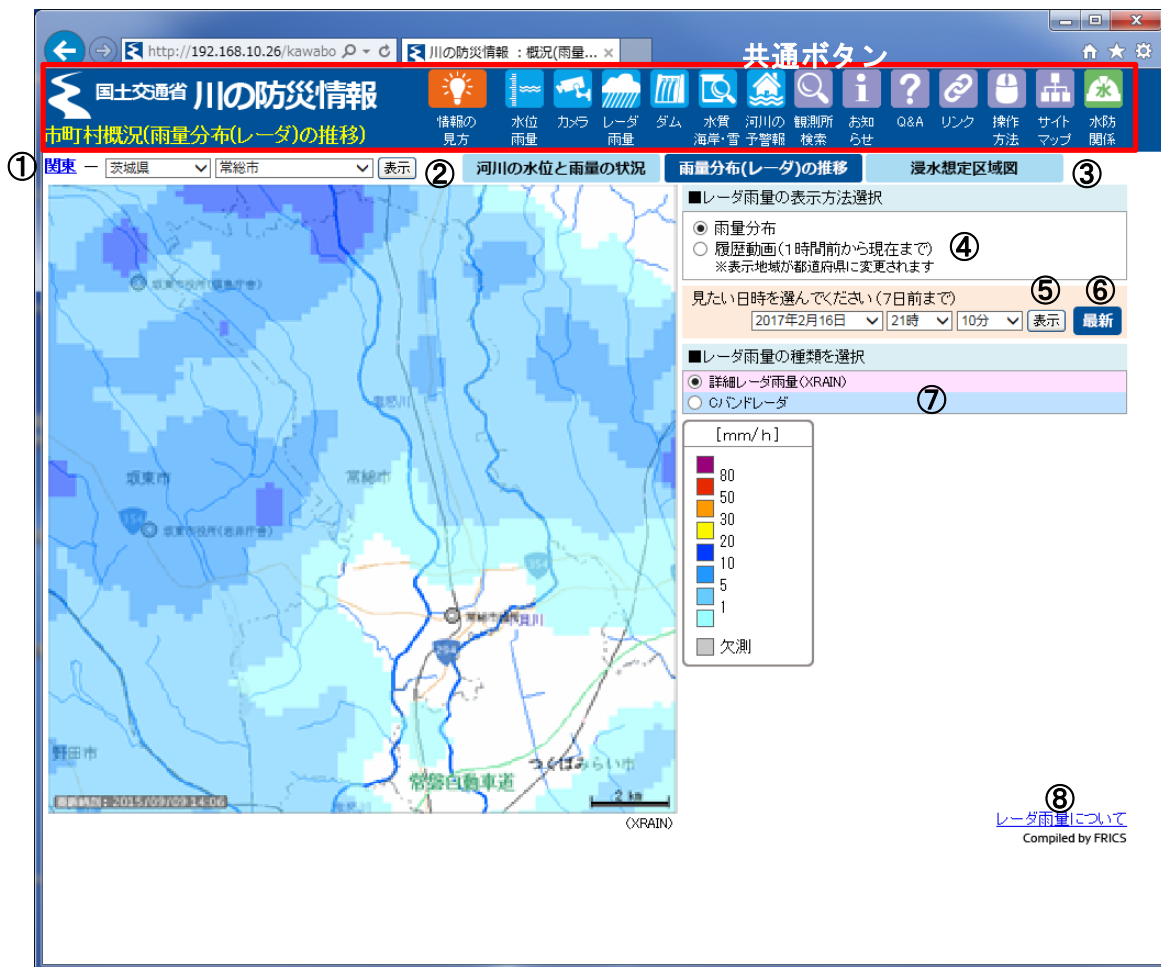


市町村概況(雨量分布(レーダ)の推移)


















画面説明

- ・ 選択した市町村のレーダ雨量の状況を確認できます。
- ・ 現在と過去7日以内の雨量分布、および、履歴動画を見ることができます。
- ・ 詳細レーダ雨量(XRAIN)と広域レーダ雨量(Cバンド)を切り替えて見ることができます。
- ・ 見たい地方の河川の水位と雨量の状況・浸水想定区域図に移動できます。

- ・ 共通ボタンについては[こちら](#)

- ① 地方概況に移動します。
- ② 都道府県・市町村を選ぶと都道府県概況・市町村概況に移動します。
- ③ 河川の水位と雨量の状況、雨量分布(レーダ)の推移と浸水想定区域図を切り替えて見ることができます。
- ④ 現況及び過去の雨量分布とレーダ雨量履歴動画(3時間前)を切り替えて見ることができます。
- ⑤ 日付を選ぶと、その日付の雨量分布が表示されます。
- ⑥ 最新時刻の雨量分布が表示されます。
- ⑦ 詳細レーダ雨量(XRAIN)とCバンドレーダを切り替えて見ることができます。
- ⑧ レーダ雨量について詳しく知りたい方はクリックしてください。

共通ボタン

-  **国土交通省 川の防災情報** : TOP ページへ移動します。
- **全国概況** : 画面名称。画面ごとに変わります。
-  **情報の見方** : 『このホームページでわかること』に移動します。
-  **水位・雨量** /  **カメラ** /  **レーダ雨量** /  **ダム** /  **水質・海岸・雪** :
見たい地域を地図や一覧から選べます。特に「レーダ雨量」からは XRAIN GIS 版も見るすることができます。
-  **河川の予警報** : 発表中の河川の予警報一覧に移動します。
-  **観測所検索** : 観測所名・河川名・水系名により観測所を検索できます。
-  **お知らせ** : 観測所・システムのお知らせやイベント情報に移動します。
-  **Q&A** : 『Q&A』・『よく使う用語の説明』・『取り扱い上の注意』・『お問い合わせ』に移動します。
-  **リンク** : 関連する HP のリンク集に移動します。
-  **操作方法** : 表示画面の画面説明と操作方法に移動します。
-  **サイトマップ** : 各ページの内容が分かるサイトマップに移動します。また、「解説書」として、全画面の画面説明と操作方法、各画面の遷移図や従前の「川の防災情報」との比較図を見ることができます。
-  **水防関係** : 水防関係者用ページに移動します。