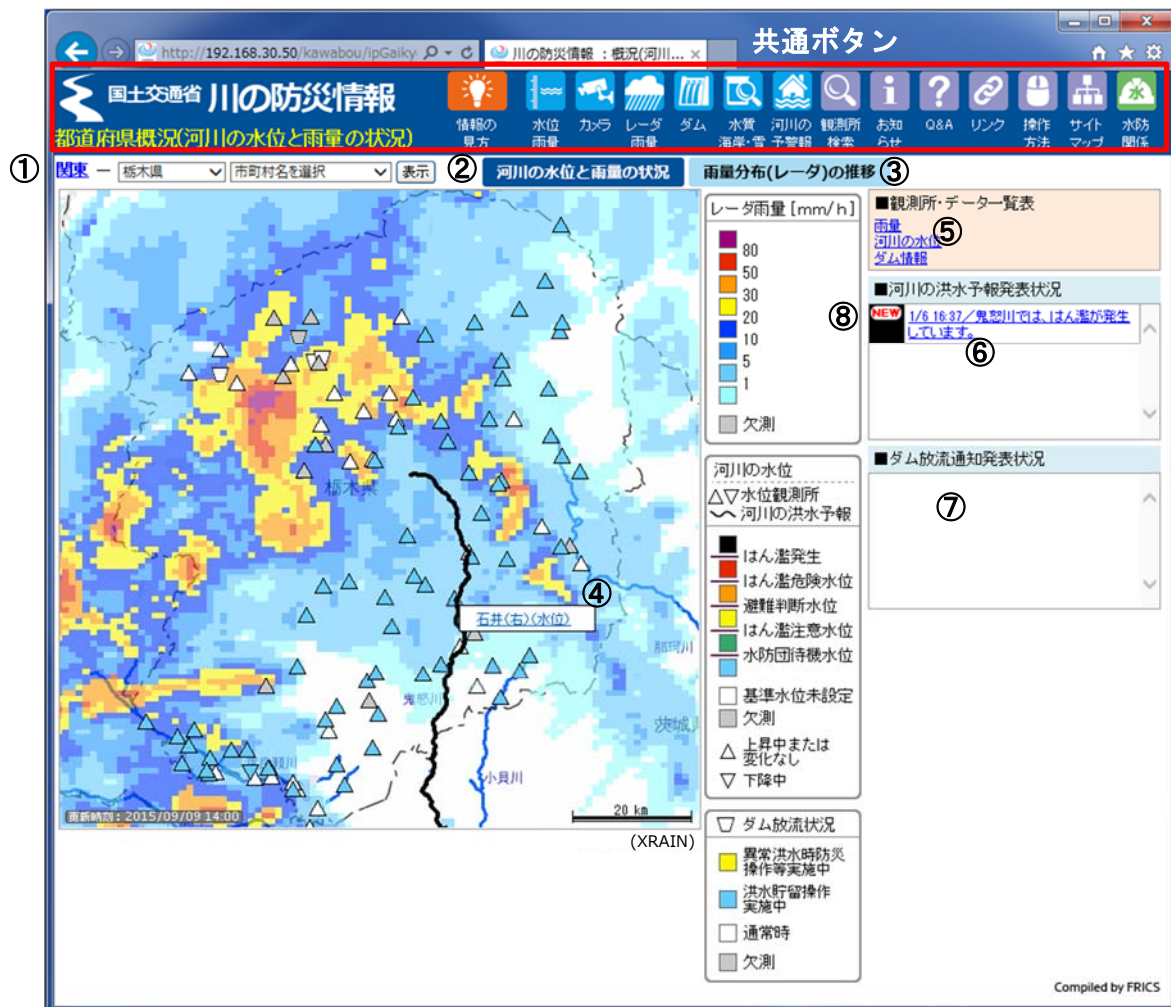


都道府県概況(河川の水位と雨量の状況)



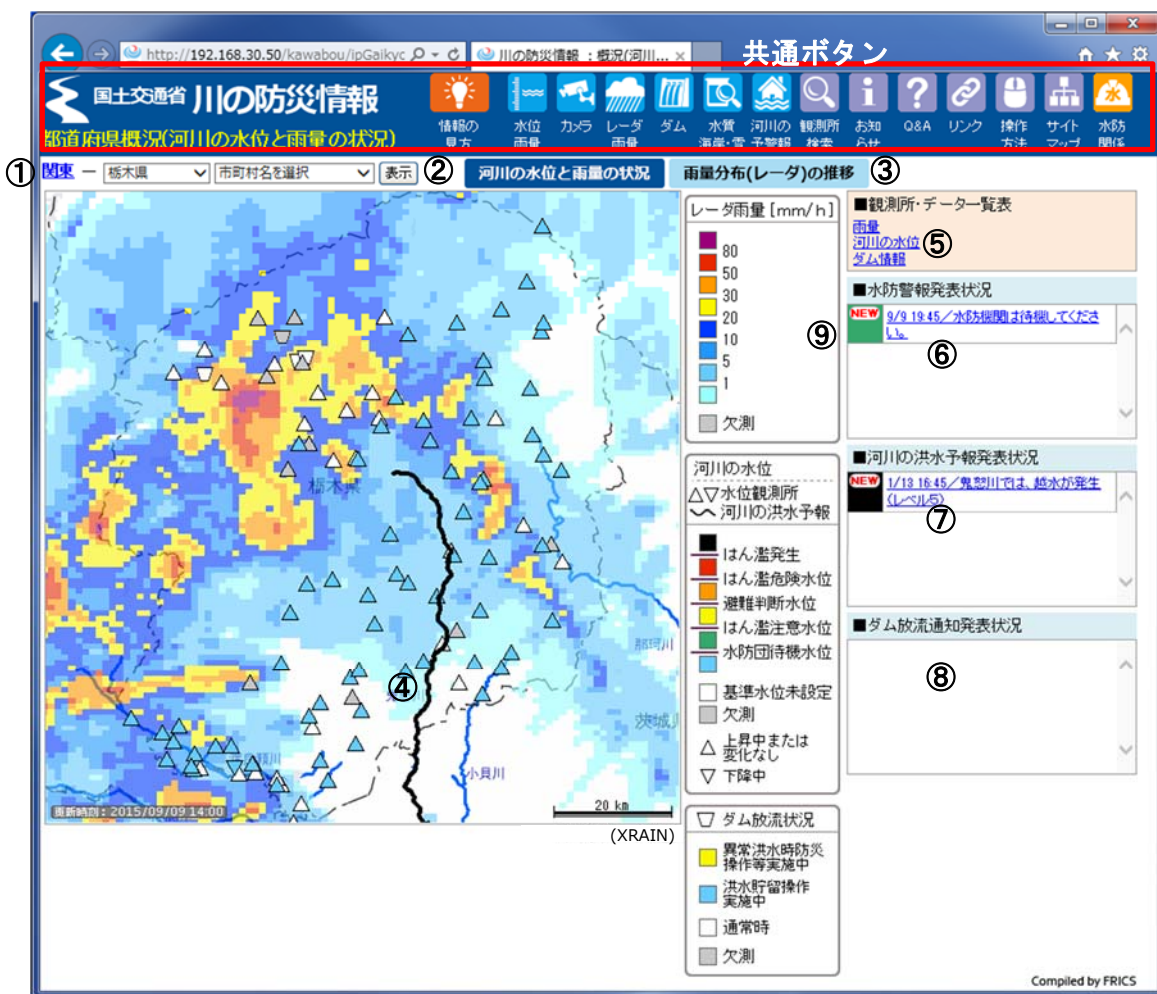
画面説明

- ・ 選択した都道府県のレーダ雨量・河川の水位・ダムの状況を確認できます。
- ・ 表示されている雨量・河川の水位・ダム情報のデータ一覧表に移動できます。
- ・ 河川の洪水予報発表状況やダム放流通知発表状況を確認できます。

・ 共通ボタンについては[こちら](#)

- ① **地方概況**に移動します。
- ② 都道府県・市町村を選ぶと**都道府県概況**・**市町村概況**に移動します。
- ③ **河川の水位と雨量の状況**と**雨量分布(レーダ)の推移**を切り替えて見ることができます。
- ④ 見たい観測所のデータの時間変化に移動します。水位観測所の場合は**水位観測所付近の川の断面図**に移動します。
- ⑤ 表示されている雨量／河川の水位／ダム情報のデータ一覧に移動します。
- ⑥ タイトルをクリックすると、**洪水予報・水位周知河川情報発表文**に移動します。
- ⑦ タイトルをクリックすると、**ダム放流通知発表文**に移動します。
- ⑧ 新着の場合、表示されます。

都道府県概況(河川の水位と雨量の状況)【水防関係者用】


















画面説明

- ・ 選択した都道府県のレーダ雨量・河川の水位・ダムの状況を確認できます。
- ・ 表示されている雨量・河川の水位・ダム情報のデータ一覧表に移動できます。
- ・ 河川の洪水予報、水防警報発表状況やダム放流通知発表状況を確認できます。

- ・ 共通ボタンについては[こちら](#)

- ① 地方概況に移動します。
- ② 都道府県・市町村を選ぶと都道府県概況・市町村概況に移動します。
- ③ 河川の水位と雨量の状況と雨量分布(レーダ)の推移を切り替えて見ることができます。
- ④ 見たい観測所のデータの時間変化に移動します。水位観測所の場合は水位観測所付近の川の断面図に移動します。
- ⑤ 表示されている雨量／河川の水位／ダム情報のデータ一覧に移動します。
- ⑥ タイトルをクリックすると、水防警報発表文に移動します。
- ⑦ タイトルをクリックすると、洪水予報・水位周知河川情報発表文に移動します。
- ⑧ タイトルをクリックすると、ダム放流通知発表文に移動します。
- ⑨ 新着の場合、表示されます。

共通ボタン

-  **国土交通省 川の防災情報** : TOP ページへ移動します。
- **全国概況** : 画面名称。画面ごとに変わります。
-  **情報の見方** : 『このホームページでわかること』に移動します。
-  **水位・雨量** /  **カメラ** /  **レーダ雨量** /  **ダム** /  **水質・海岸・雪** :
見たい地域を地図や一覧から選べます。特に「レーダ雨量」からは XRAIN GIS 版も見るすることができます。
-  **河川の予警報** : 発表中の河川の予警報一覧に移動します。
-  **観測所検索** : 観測所名・河川名・水系名により観測所を検索できます。
-  **お知らせ** : 観測所・システムのお知らせやイベント情報に移動します。
-  **Q&A** : 『Q&A』・『よく使う用語の説明』・『取り扱い上の注意』・『お問い合わせ』に移動します。
-  **リンク** : 関連する HP のリンク集に移動します。
-  **操作方法** : 表示画面の画面説明と操作方法に移動します。
-  **サイトマップ** : 各ページの内容が分かるサイトマップに移動します。また、「解説書」として、全画面の画面説明と操作方法、各画面の遷移図や従前の「川の防災情報」との比較図を見ることができます。
-  **水防関係** : 水防関係者用ページに移動します。