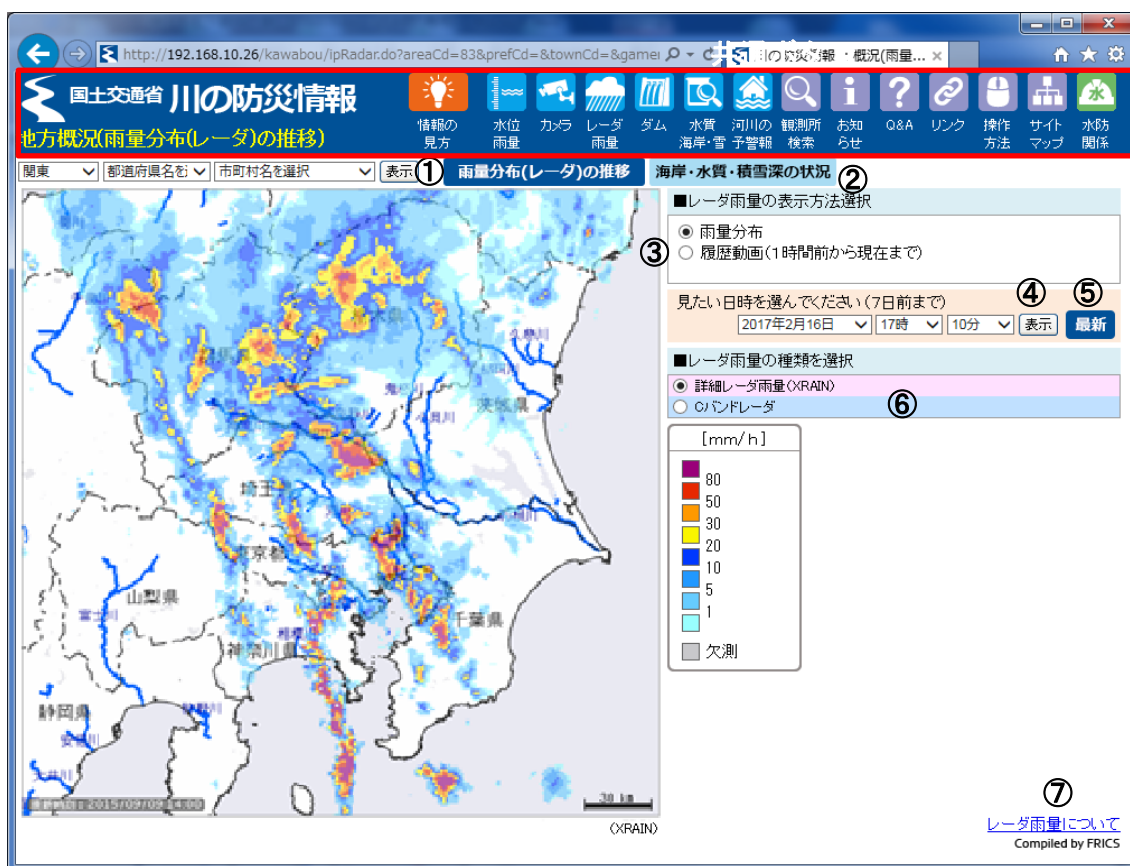


地方概況(雨量分布(レーダ)の推移)



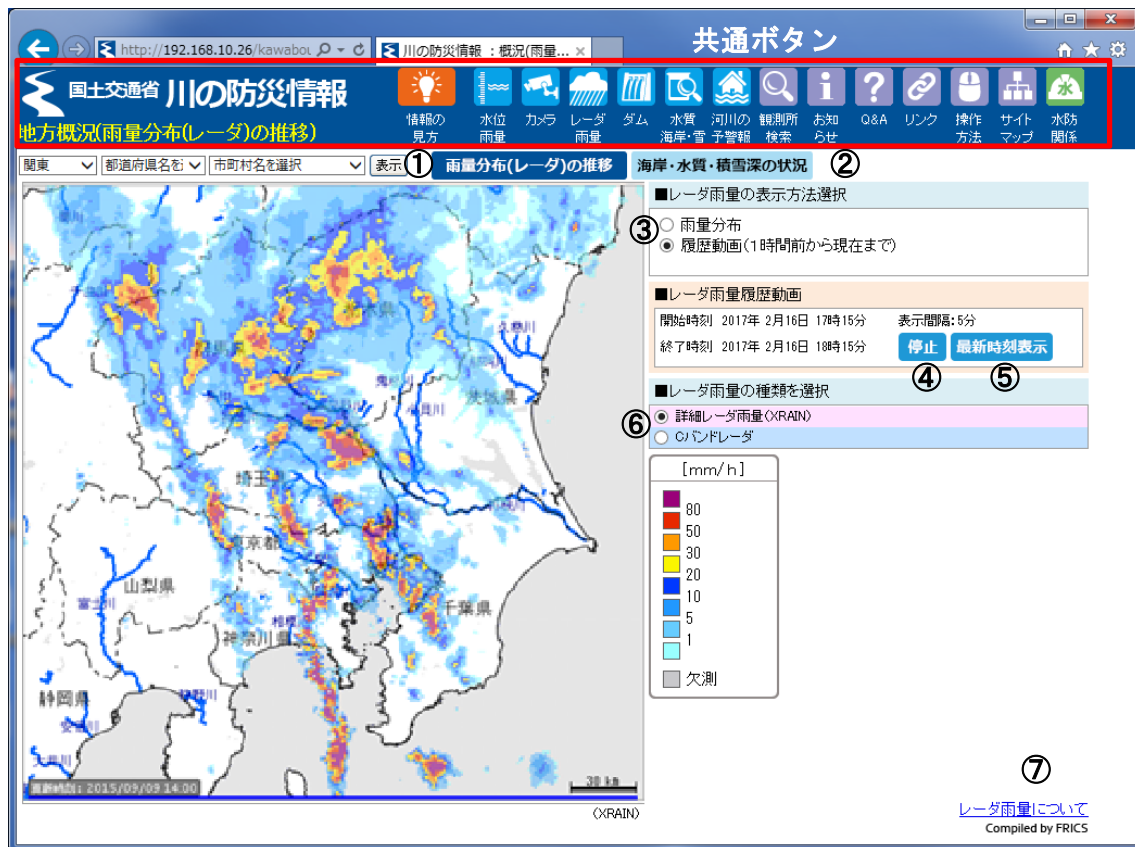
画面説明

- ・ 選択した地方の雨量分布を確認できます。
- ・ 現在と過去 7 日以内の雨量分布、および、履歴動画を見ることができます。
- ・ 見たい地方の海岸・水質・積雪深の状況に移動できます。

- ・ 共通ボタンについては[こちら](#)

- ① 地方・都道府県・市町村を選ぶと**地方概況**・**都道府県概況**・**市町村概況**に移動します。
- ② **雨量分布(レーダ)の推移**と**海岸・水質・積雪深の状況**を切り替えて見ることができます。
- ③ 現況及び過去の雨量分布とレーダ雨量履歴動画(3 時間前)に切り替えて見ることができます。
- ④ 日付を選ぶと、その日付の雨量分布が表示されます。
- ⑤ 最新時刻の雨量分布が表示されます。
- ⑥ 詳細レーダ雨量 (XRAIN) と C バンドレーダを切り替えて見ることができます。
- ⑦ レーダ雨量について詳しく知りたい方はクリックしてください。

地方概況(雨量分布(レーダ)の推移) 【履歴動画表示時】


















画面説明

- ・ 選択した地方の雨量分布を確認できます。
- ・ 現在と過去 7 日以内の雨量分布、および、履歴動画を見ることができます。
- ・ 見たい地方の海岸・水質・積雪深の状況に移動できます。

- ・ 共通ボタンについては[こちら](#)

- ① 地方・都道府県・市町村を選ぶと**地方概況**・**都道府県概況**・**市町村概況**に移動します。
- ② **雨量分布(レーダ)の推移**と**海岸・水質・積雪深の状況**を切り替えて見ることができます。
- ③ 現況及び過去の雨量分布とレーダ雨量履歴動画(詳細レーダ雨量 (XRAIN) は1時間前、Cバンドレーダは3時間前)を切り替えて見ることができます。
- ④ 表示している履歴動画を停止させます。
- ⑤ 最新時刻の雨量分布が表示されます。
- ⑥ 詳細レーダ雨量 (XRAIN) と C バンドレーダを切り替えて見ることができます。
- ⑦ レーダ雨量について詳しく知りたい方はクリックしてください。

共通ボタン

-  **国土交通省 川の防災情報** : TOP ページへ移動します。
- **全国概況** : 画面名称。画面ごとに変わります。
-  **情報の見方** : 『このホームページでわかること』に移動します。
-  **水位・雨量** /  **カメラ** /  **レーダ雨量** /  **ダム** /  **水質・海岸・雪** :
見たい地域を地図や一覧から選べます。特に「レーダ雨量」からは XRAIN GIS 版も見るすることができます。
-  **河川の予警報** : 発表中の河川の予警報一覧に移動します。
-  **観測所検索** : 観測所名・河川名・水系名により観測所を検索できます。
-  **お知らせ** : 観測所・システムのお知らせやイベント情報に移動します。
-  **Q&A** : 『Q&A』・『よく使う用語の説明』・『取り扱い上の注意』・『お問い合わせ』に移動します。
-  **リンク** : 関連する HP のリンク集に移動します。
-  **操作方法** : 表示画面の画面説明と操作方法に移動します。
-  **サイトマップ** : 各ページの内容が分かるサイトマップに移動します。また、「解説書」として、全画面の画面説明と操作方法、各画面の遷移図や従前の「川の防災情報」との比較図を見ることができます。
-  **水防関係** : 水防関係者用ページに移動します。