

抽出条件を超えた雨量観測所

国土交通省 川の防災情報

抽出条件を超えた雨量観測所

共通ボタン

全国

※抽出条件: 60分30mm以上

観測所名	水系名	河川名	▼60分雨量 (mm)	観測時刻	管理者	所在地
独苗代	阿賀野川	長瀬川	0.0	10:00	福島県 福島県	福島県耶麻郡独苗代町
日中ダム	阿賀野川	押切川	0.0	10:00	福島県 福島県	福島県喜多方市
大石ダム流域	荒川	大石川	0.0	10:00	国文省 羽越河川国道	-
上関	荒川	荒川	0.0	09:50	国文省 本省	新潟県岩船郡関川村
日中ダム大検	阿賀野川	押切川	-	10:00	福島県 福島県	福島県喜多方市
勝木	北陸その他	勝木川	閉局	10:00	新潟県 村上振興局	新潟県村上市

先頭へ戻る

Compiled by FRICS
















画面説明

- 抽出条件を超えた雨量観測所を確認できます。
- 観測所名をクリックするとその雨量観測所の時間変化画面に移動できます。

- 共通ボタンについては[こちら](#)

- ① ページが複数ある場合、ページを選択できます。
- ② 観測所名をクリックすると雨量の時間変化が表示されます。
- ③ クリックすると現在のページの先頭行が表示されます。

共通ボタン

-  **国土交通省 川の防災情報** : TOP ページへ移動します。
- **全国概況** : 画面名称。画面ごとに変わります。
-  **情報の見方** : 『このホームページでわかること』に移動します。
-  **水位・雨量** /  **カメラ** /  **レーダ雨量** /  **ダム** /  **水質・海岸・雪** :
見たい地域を地図や一覧から選べます。特に「レーダ雨量」からは XRAIN GIS 版も見るすることができます。
-  **河川の予警報** : 発表中の河川の予警報一覧に移動します。
-  **観測所検索** : 観測所名・河川名・水系名により観測所を検索できます。
-  **お知らせ** : 観測所・システムのお知らせやイベント情報に移動します。
-  **Q&A** : 『Q&A』・『よく使う用語の説明』・『取り扱い上の注意』・『お問い合わせ』に移動します。
-  **リンク** : 関連する HP のリンク集に移動します。
-  **操作方法** : 表示画面の画面説明と操作方法に移動します。
-  **サイトマップ** : 各ページの内容が分かるサイトマップに移動します。また、「解説書」として、全画面の画面説明と操作方法、各画面の遷移図や従前の「川の防災情報」との比較図を見ることができます。
-  **水防関係** : 水防関係者用ページに移動します。