

雨量観測所一覧表

国土交通省 川の防災情報

雨量観測所一覧表

東北 / 青森県

1 / 5 ページ

観測所名	水系名	河川名	10分 (mm)	時間 (mm)	累加雨量 (mm)	所在地
霞口	岩木川	岩木川	0.0	0.0	9.0	青森県弘前市大字番路字長田118-12
目屋ダム	岩木川	岩木川	欠測	欠測	欠測	青森県中津軽郡西目屋村大字霧川字霧の上181-29
霧川辺	岩木川	岩木川	欠測	欠測	欠測	青森県中津軽郡西目屋村大字霧川辺国府林
八方	岩木川	岩木川	欠測	欠測	欠測	青森県中津軽郡西目屋村大字川沢国府林
弁天	岩木川	岩木川	欠測	欠測	欠測	青森県中津軽郡西目屋村大字尾太国府林
五所川原忠登	岩木川	岩木川	0.0	0.0	10.0	青森県五所川原市栄町10
鶴田	岩木川	岩木川	0.0	0.0	13.0	青森県北津軽郡鶴田町大字鶴田字早稲200-1
五所川原	岩木川	岩木川	0.0	0.0	11.0	青森県五所川原市宇岩木町10
楢内上流	岩木川	楢内川	0.0	0.0	1.0	青森県五所川原市太田太田山1-1
滝井	岩木川	十川	0.0	0.0	3.0	青森県北津軽郡板柳町大字種野越早稲田54-2
石川	岩木川	平川	0.0	0.0	6.0	青森県弘前市大字石川字春住内50-4地先
長峰	岩木川	平川	0.0	0.0	8.0	青森県南津軽郡大崎町大字長峰字前田307-7
関ヶ平	岩木川	相馬川	0.0	0.0	14.0	青森県弘前市大字蓋内字富田94-7
相馬	岩木川	相馬川	0.0	0.0	0.0	青森県弘前市大字橋本字津井25
中里	岩木川	中里川	0.0	0.0	0.0	青森県北津軽郡中里町大字尾別字漢井261
大倉岳	岩木川	金木川	0.0	0.0	2.0	青森県五所川原市金木町野野385
金木	岩木川	金木川	0.0	0.0	1.0	青森県五所川原市金木町菅原116-1
小田川山	岩木川	小田川	0.0	1.0	10.0	青森県五所川原市金木町喜良市小田川山1-1
東森科	岩木川	飯詰川	0.0	0.0	14.0	青森県五所川原市大字飯詰字飯詰山国府林122林班と小林班
飯詰ダム	岩木川	飯詰川	0.0	0.0	13.0	青森県五所川原市大字飯詰字影日沢
徳山	岩木川	松野木川	0.0	0.0	14.0	青森県五所川原市大字戸沢字玉清水291-7
湖岡	岩木川	湖岡川	0.0	0.0	3.0	青森県青森市湖岡大字湖岡字新井101-2
白土	岩木川	正平川	0.0	0.0	0.0	青森県青森市湖岡大字湖岡字白土144-2地先
笠生	岩木川	笠生川	0.0	0.0	0.0	青森県弘前市大字笠生字笠生平581
豊富	岩木川	山田川	0.0	0.0	6.0	青森県つがる市富田町雁田25
湖岡橋	岩木川	山田川	1.0	1.0	2.0	青森県つがる市木造湖岡川辺2-5地先
森田	岩木川	山田川	0.0	0.0	9.0	青森県つがる市森田町山田米町1-1
相馬ダム	岩木川	作沢川	0.0	0.0	12.0	青森県弘前市大字沢田字園田763-24
洪水音	岩木川	作沢川	0.0	0.0	24.0	青森県弘前市大字相馬字音音国府林
大石	岩木川	大石川	1.0	1.0	8.0	青森県弘前市大字大石字勝山1095-1
新庄	岩木川	引屋川	0.0	0.0	0.0	青森県平川市徳竹場台45-3
薄市	岩木川	薄市川	0.0	0.0	0.0	青森県北津軽郡中里町大字薄市字飛石75-5
岩木山	岩木川	その他	0.0	0.0	11.0	青森県弘前市大字百沢字岩木山国府林

先頭へ戻る

Compiled by FRICS
















画面説明

- 雨量観測所の一覧を確認できます。
- 観測所名をクリックするとその雨量観測所のデータの時間変化画面に移動できます。

共通ボタンについては[こちら](#)

- ① 地方概況・都道府県概況に移動します。
- ② ページが複数ある場合、ページを選択できます。
- ③ 観測所名をクリックすると雨量の時間変化が表示されます。
- ④ クリックすると現在のページの先頭行が表示されます。

共通ボタン

-  **国土交通省 川の防災情報** : TOP ページへ移動します。
- **全国概況** : 画面名称。画面ごとに変わります。
-  **情報の見方** : 『このホームページでわかること』に移動します。
-  **水位・雨量** /  **カメラ** /  **レーダ雨量** /  **ダム** /  **水質・海岸・雪** :
見たい地域を地図や一覧から選べます。特に「レーダ雨量」からは XRAINGIS 版も見るすることができます。
-  **河川の予警報** : 発表中の河川の予警報一覧に移動します。
-  **観測所検索** : 観測所名・河川名・水系名により観測所を検索できます。
-  **お知らせ** : 観測所・システムのお知らせやイベント情報に移動します。
-  **Q&A** : 『Q&A』・『よく使う用語の説明』・『取り扱い上の注意』・『お問い合わせ』に移動します。
-  **リンク** : 関連する HP のリンク集に移動します。
-  **操作方法** : 表示画面の画面説明と操作方法に移動します。
-  **サイトマップ** : 各ページの内容が分かるサイトマップに移動します。また、「解説書」として、全画面の画面説明と操作方法、各画面の遷移図や従前の「川の防災情報」との比較図を見ることができます。
-  **水防関係** : 水防関係者用ページに移動します。