

## ダム情報一覧表

共通ボタン

国土交通省 川の防災情報

東北 青森県

前へ 1 / 1ページ 次へ

ダム名	水系名	河川名	貯水位 (m)	貯水量 (10 <sup>3</sup> m <sup>3</sup> )	貯水率 (利水容量) (%)	貯水率 (有効容量) (%)	全流入量 (m <sup>3</sup> /s)	全放流量 (m <sup>3</sup> /s)	時間雨量 (mm/h)	累加雨量 (mm/h)	所在地
③ 目屋ダム	岩木川	岩木川	欠測	-	-	-	欠測	欠測	-	-	青森県中津軽郡西目屋村大字藤川字藤の上1-
遠部ダム	岩木川	平川	215.11	-	-	-	0.99	1.00	-	-	青森県平川市碓ヶ関西碓ヶ関山1-1
新橋ダム	岩木川	新橋川	68.67	-	-	-	0.35	0.05	-	-	青森県五所川原市大字新橋字影日沢842-2
浅野石川ダム	岩木川	浅野石川	172.64	4673	13.4	12.0	7.97	7.81	0.0	0.0	青森県黒石市大字板留字杉ノ沢2
久喜ダム	岩木川	津川	276.72	-	-	-	0.90	0.91	-	-	青森県平川市碓ヶ関東碓ヶ関山1-106
相馬ダム(利水)	岩木川	作沢川	190.82	-	-	-	0.97	1.50	-	-	青森県弘前市大字沢田字園163-24
世田ダム	新井田川	新井田川	93.05	-	-	-	2.97	3.02	-	-	青森県八戸市南郷大字島守字新向10-3
下湯ダム	堀川	堀川	263.78	-	-	-	1.60	1.62	-	-	青森県青森市大字荒川字榎倉1
小倉ダム	小倉川	小倉川	66.33	-	-	-	0.03	0.03	-	-	青森県北津軽郡中泊町字成滝132
湊中ダム	湊中川	湊中川	11.12	-	-	-	0.01	0.01	-	-	青森県青森市大字湊中字内野72-1
清水目ダム(利水)	野内地川	野内地川	108.02	-	-	-	0.40	0.40	-	-	青森県上北郡東北町字清水目深山1-11
川内ダム	川内川	川内川	178.58	-	-	-	0.99	0.99	-	-	青森県むつ市川内町福瀧山814

Compiled by FRICS
















### 画面説明

- ダム情報の一覧を確認できます。
- ダム名をクリックするとそのダム情報の時間変化画面に移動できます。

- 共通ボタンについては[こちら](#)

- ① 地方概況・都道府県概況に移動します。
- ② ページが複数ある場合、ページを選択できます。
- ③ ダム名をクリックするとダム情報の時間変化が表示されます。

## 共通ボタン

-  **国土交通省 川の防災情報** : TOP ページへ移動します。
- **全国概況** : 画面名称。画面ごとに変わります。
-  **情報の見方** : 『このホームページでわかること』に移動します。
-  **水位・雨量** /  **カメラ** /  **レーダ雨量** /  **ダム** /  **水質・海岸・雪** :  
見たい地域を地図や一覧から選べます。特に「レーダ雨量」からは XRAIN GIS 版も見るすることができます。
-  **河川の予警報** : 発表中の河川の予警報一覧に移動します。
-  **観測所検索** : 観測所名・河川名・水系名により観測所を検索できます。
-  **お知らせ** : 観測所・システムのお知らせやイベント情報に移動します。
-  **Q&A** : 『Q&A』・『よく使う用語の説明』・『取り扱い上の注意』・『お問い合わせ』に移動します。
-  **リンク** : 関連する HP のリンク集に移動します。
-  **操作方法** : 表示画面の画面説明と操作方法に移動します。
-  **サイトマップ** : 各ページの内容が分かるサイトマップに移動します。また、「解説書」として、全画面の画面説明と操作方法、各画面の遷移図や従前の「川の防災情報」との比較図を見ることができます。
-  **水防関係** : 水防関係者用ページに移動します。