

お知らせ一覧

国土交通省 川の防災情報

お知らせ一覧

地方: 全て

観測データについてのお知らせ
 システムについてのお知らせ

イベント情報

閉じる

地方	発表年月日	お知らせ内容
全国	2016/01/01 01:00	【十津川第二観測所(水質)(奈良県十津川村内)】のデータ配信停止(閉局)について
全国	2015/12/10 12:00	【Q7ノドレーダ】の停止について。
近畿	2015/12/08 10:40	【本野川観測所(水位)(兵庫県米原市内)】のデータ配信停止(閉局)について
近畿	2015/12/08 10:24	【本野川観測所(水位)(兵庫県米原市内)】は正しいデータが提供されていません。
近畿	2015/12/08 10:13	【軍行橋観測所(水質)(兵庫県伊丹市内)】は正しいデータが提供されていません。
近畿	2015/12/08 10:11	【十津川第二観測所(水質)(奈良県十津川村内)】のデータ配信停止(閉局)について
中部	2015/12/08 10:00	【三ツ木流れ2観測所(水位)(岐阜県刈谷市)】は短期間データの提供を停止します。
九州	2015/12/08 09:45	【熊本県 石打ダム(ダム諸量)】は、正しいデータが提供されていません。
中国	2015/12/08 09:25	【戸山観測所他8観測所(雨量)】【太田川(河川事務所所管)】は短期間データの提供を停止します
中国	2015/12/08 09:20	【水子滝観測所(水位)】【出雲河川事務所所管】は正しいデータが提供されていません
九州	2015/12/08 09:15	【宮崎県 岩瀬橋観測所(水位)】は、一時的にデータの提供が停止しています。
近畿	2015/12/08 07:37	【本野川観測所(水位)(兵庫県米原市内)】は正しいデータが提供されていません。
九州	2015/12/08 07:30	新築島周辺の雨量観測について
九州	2015/12/08 07:30	鹿児島県 番屋ヶ峰・口永良部周辺の雨量観測について
九州	2015/12/08 07:10	【宮崎県 小北川放水路観測所(水位)】は、一時的にデータの提供が停止しています。
九州	2015/12/08 07:00	【中嶋県 石川川観測所(水位)】は、一時的にデータの提供が停止します。
九州	2015/12/08 07:00	【中嶋県 牧津川観測所(水位)】は、一時的に閉局しています。
九州	2015/12/08 07:00	【中嶋県 小波津川観測所(水位)】は、一時的にデータの提供が停止しています。
九州	2015/12/08 07:00	【中嶋県 西屋部川観測所(水位)】は、一時的に閉局しています。
九州	2015/12/08 07:00	【中嶋県 天朝川観測所(水位)】は、一時的に閉局しています。
東北	2015/12/08 04:10	【水防助茶観測所(雨量)】【福島県南相馬市】は、断続的にデータの提供が停止しています。
近畿	2015/12/08 03:10	【三木本町観測所(水位)(兵庫県三木市内)】は一時的にデータの提供が停止しています。
中部	2015/12/08 02:10	【愛知県知立建設所管全観測所(雨量・水位)】は一時的にデータの提供が停止しています。
中部	2015/12/08 01:00	【冬期閉局情報】滝越雨量観測所(長野県王滝村)は冬期の間データの提供を停止します。
中部	2015/12/08 00:10	【阿多峽ダム(ダム諸量)】(岐阜県郡上市)は一時的にデータの提供が停止しています。
北陸	2015/12/08 00:00	北陸地方管内(国土)所管の長期間データの提供が停止している観測所について
北海道	2015/12/07 23:30	【野尻観測所(雨量・水位)】【北海道室蘭建設管理部】は一時的にデータの提供が停止しています。
中部	2015/12/07 23:10	【荻原観測所(雨量)】【三重県大台町】は一時的にデータの提供が停止しています。

Compiled by FRICS
















画面説明 (ポップアップ画面)

- ・観測データやシステムについての各お知らせ一覧を見ることができます。
- ・国や都道府県の河川に関するイベント情報を見ることができます。

- ・共通ボタンについては[こちら](#)

- ① 地方を選択すると選んだ地方に関するお知らせ一覧が表示されます。
- ② 観測データについてのお知らせとシステムについてのお知らせを切り替えて見ることができます。
- ③ 国や都道府県の河川に関するイベント情報を表示します。
- ④ ポップアップ画面を閉じます。
- ⑤ お知らせ内容を表示します。

共通ボタン

-  **国土交通省 川の防災情報** : TOP ページへ移動します。
- **全国概況** : 画面名称。画面ごとに変わります。
-  **情報の見方** : 『このホームページでわかること』に移動します。
-  **水位・雨量** /  **カメラ** /  **レーダ雨量** /  **ダム** /  **水質・海岸・雪** :
見たい地域を地図や一覧から選べます。特に「レーダ雨量」からは XRAIN GIS 版も見るすることができます。
-  **河川の予警報** : 発表中の河川の予警報一覧に移動します。
-  **観測所検索** : 観測所名・河川名・水系名により観測所を検索できます。
-  **お知らせ** : 観測所・システムのお知らせやイベント情報に移動します。
-  **Q&A** : 『Q&A』・『よく使う用語の説明』・『取り扱い上の注意』・『お問い合わせ』に移動します。
-  **リンク** : 関連する HP のリンク集に移動します。
-  **操作方法** : 表示画面の画面説明と操作方法に移動します。
-  **サイトマップ** : 各ページの内容が分かるサイトマップに移動します。また、「解説書」として、全画面の画面説明と操作方法、各画面の遷移図や従前の「川の防災情報」との比較図を見ることができます。
-  **水防関係** : 水防関係者用ページに移動します。