

リンク集

共通ボタン

防災情報へのリンク

① 閉じる

防災情報

- [防災情報のページ\(内閣府\)](#)
災害状況(地震・津波・火山・風水害・雪害)・防災対策制度を提供
- [防災情報提供センター\(国土交通省\)](#)
国土交通省が保有する防災情報を提供
- [災害・防災情報\(国土交通省\)](#)
災害情報・災害への取組を提供
- [気象警報・注意報\(気象庁\)](#)
気象警報・注意報の発表状況を提供
- [災害情報\(郵防庁\)](#)
所管する災害の情報を提供
- [都道府県の河川情報](#)
各都道府県の河川情報へのリンク

行政情報

- [水管理・国土保全\(国土交通省\)](#)
「河川・ダム・砂防・海岸・下水道・防災・環境・利用・国際・情報技術」のトピックス・新着情報やオースム情報を提供

データベース

- [水情報国土データ管理センター\(国土交通省\)](#)
「川の防災情報・水文水質データベース・河川環境・水害統計調査・技術ガイドライン」資料を提供
- [水文水質データベース\(国土交通省\)](#)
雨量、水位、流量、水質、唐質、地下水位、地下水質、積雪深、ダム堰等の管理諸量、海象の過去データを提供
- [ダム諸量データベース\(国土交通省\)](#)
国土交通省が所管するダム等(国及び(独)水資源機構、都道府県の管理)の水文水質観測データの統計値を提供
- [ハザードマップポータルサイト\(国土交通省\)](#)
ハザードマップの見方と使い方を提供

「河川関係法人」のホームページ

- [\(一般財団法人\)河川情報センター](#)
洪水・土砂災害などの非常時に、河川管理者が持つ河川・流域に関する情報を迅速・確実で防災関係機関や国民に提供
- [\(公益財団法人\)河川財団](#)
防災技術や流域での減災に向けた技術の向上まもとより、健全な河川生態系や水循環系の保全・再生、合理的な河川維持管理手法の開発や良好な水辺利用の促進
- [\(公益財団法人\)リバーロブ研究所](#)
我が国、さらに地球規模の環境の保全と整備のための、公益性の高い調査・研究
- [\(一般財団法人\)水源地理環境センター](#)
ダム水源地の環境の整備及び保全、貯水池の管理・運用並びに環境影響評価等に関する調査研究・技術開発

Compiled by FRICS
















画面説明（ポップアップ画面）

・ 関連するホームページに移動できます。

・ 共通ボタンについては[こちら](#)

① ポップアップ画面を閉じます。

共通ボタン

-  **国土交通省 川の防災情報** : TOP ページへ移動します。
- **全国概況** : 画面名称。画面ごとに変わります。
-  **情報の見方** : 『このホームページでわかること』に移動します。
-  **水位・雨量** /  **カメラ** /  **レーダ雨量** /  **ダム** /  **水質・海岸・雪** :
見たい地域を地図や一覧から選べます。特に「レーダ雨量」からは XRAIN GIS 版も見るすることができます。
-  **河川の予警報** : 発表中の河川の予警報一覧に移動します。
-  **観測所検索** : 観測所名・河川名・水系名により観測所を検索できます。
-  **お知らせ** : 観測所・システムのお知らせやイベント情報に移動します。
-  **Q&A** : 『Q&A』・『よく使う用語の説明』・『取り扱い上の注意』・『お問い合わせ』に移動します。
-  **リンク** : 関連する HP のリンク集に移動します。
-  **操作方法** : 表示画面の画面説明と操作方法に移動します。
-  **サイトマップ** : 各ページの内容が分かるサイトマップに移動します。また、「解説書」として、全画面の画面説明と操作方法、各画面の遷移図や従前の「川の防災情報」との比較図を見ることができます。
-  **水防関係** : 水防関係者用ページに移動します。