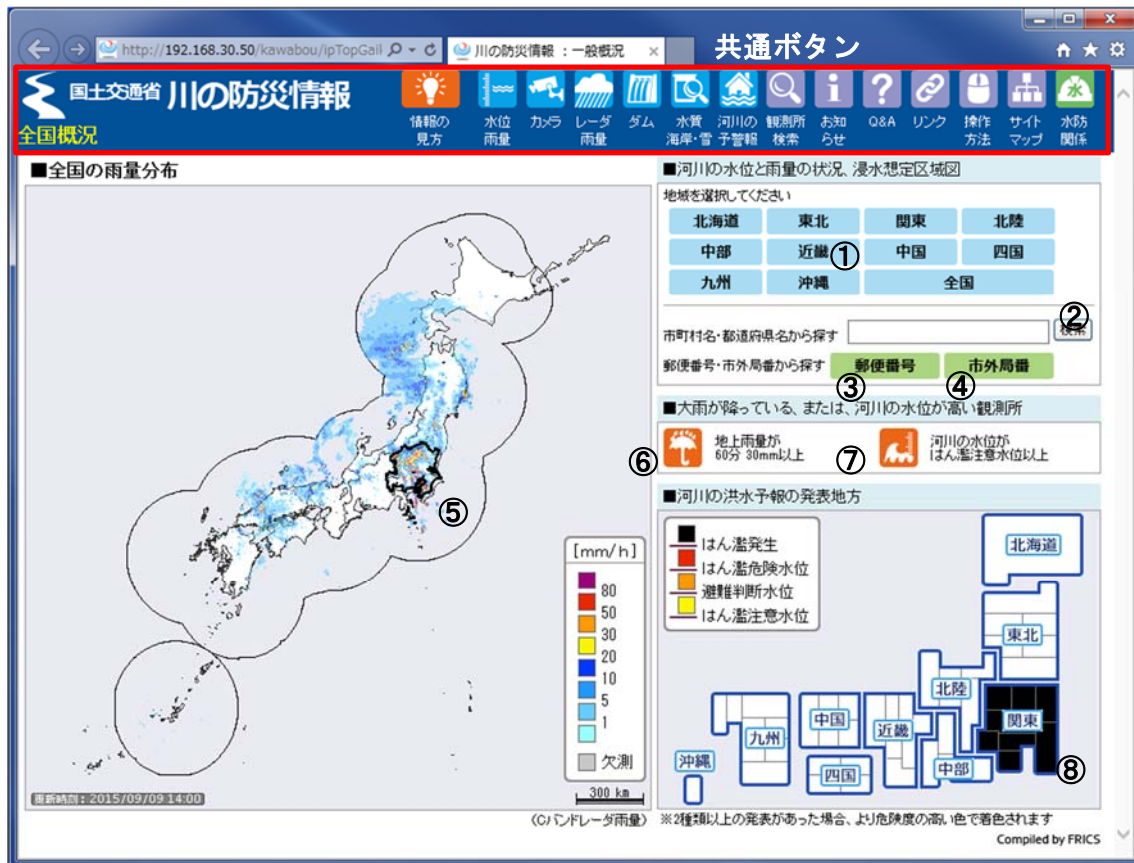


全国概況


















画面説明

- 全国の雨量分布、および、河川の洪水予報の発表状況を確認できます。
- 河川の水位・雨量の状況や浸水想定区域図に移動できます。
- 大雨が降っている、または、河川の水位が高い場所の全国一覧に移動できます。

- ①・②・③・④・⑤見たい地域の河川の水位・雨量の状況や浸水想定区域図に移動します。
- ⑥ 地上雨量が60分30mm以上の観測所の全国一覧に移動します。
- ⑦ 河川の水位がはん濫注意水位以上の観測所の全国一覧に移動します。
- ⑧ この地図の色のついた地域をクリックすると、**洪水予報・水位周知河川情報の発表地域図**に移動します。

共通ボタン

-  **国土交通省 川の防災情報** : TOP ページへ移動します。
- **全国概況** : 画面名称。画面ごとに変わります。
-  **情報の見方** : 『このホームページでわかること』に移動します。
-  **水位・雨量** /  **カメラ** /  **レーダ雨量** /  **ダム** /  **水質・海岸・雪** :
見たい地域を地図や一覧から選べます。特に「レーダ雨量」からは XRAIN GIS 版も見るすることができます。
-  **河川の予警報** : 発表中の河川の予警報一覧に移動します。
-  **観測所検索** : 観測所名・河川名・水系名により観測所を検索できます。
-  **お知らせ** : 観測所・システムのお知らせやイベント情報に移動します。
-  **Q&A** : 『Q&A』・『よく使う用語の説明』・『取り扱い上の注意』・『お問い合わせ』に移動します。
-  **リンク** : 関連する HP のリンク集に移動します。
-  **操作方法** : 表示画面の画面説明と操作方法に移動します。
-  **サイトマップ** : 各ページの内容が分かるサイトマップに移動します。また、「解説書」として、全画面の画面説明と操作方法、各画面の遷移図や従前の「川の防災情報」との比較図を見ることができます。
-  **水防関係** : 水防関係者用ページに移動します。