

## 地域選択 (地方選択)
















### 画面説明

・水位・雨量、カメラ、Cバンドレーダ・XRAIN、ダム、および水質・海岸・雪について、見たい地域・都道府県を選択できます。

・共通ボタンについては[こちら](#)

- ① ③水位・雨量、カメラ、ダムは見たい地域の**地域選択(都道府県)**に移動します。Cバンドレーダ・XRAINおよび水質・海岸・雪は**地方概況**に移動します。
- ② 水位・雨量、ダム、Cバンドレーダ・XRAINは見たい都道府県の**都道府県概況**に移動します。カメラは**地域選択(市町村)**に移動します。

## 共通ボタン

-  **国土交通省 川の防災情報** : TOP ページへ移動します。
- **全国概況** : 画面名称。画面ごとに変わります。
-  **情報の見方** : 『このホームページでわかること』に移動します。
-  **水位・雨量** /  **カメラ** /  **レーダ雨量** /  **ダム** /  **水質・海岸・雪** :  
見たい地域を地図や一覧から選べます。特に「レーダ雨量」からは XRAINGIS 版も見るすることができます。
-  **河川の予警報** : 発表中の河川の予警報一覧に移動します。
-  **観測所検索** : 観測所名・河川名・水系名により観測所を検索できます。
-  **お知らせ** : 観測所・システムのお知らせやイベント情報に移動します。
-  **Q&A** : 『Q&A』・『よく使う用語の説明』・『取り扱い上の注意』・『お問い合わせ』に移動します。
-  **リンク** : 関連する HP のリンク集に移動します。
-  **操作方法** : 表示画面の画面説明と操作方法に移動します。
-  **サイトマップ** : 各ページの内容が分かるサイトマップに移動します。また、「解説書」として、全画面の画面説明と操作方法、各画面の遷移図や従前の「川の防災情報」との比較図を見ることができます。
-  **水防関係** : 水防関係者用ページに移動します。