

## 市町村概況(河川の水位と雨量の状況)

The screenshot shows the 'River Disaster Information' website interface. At the top, there is a navigation bar with '共通ボタン' (Common Buttons) and various icons. Below it, the main content area is divided into several sections. On the left, a map displays the region around Utsunomiya City, with a legend for rainfall (レーダ雨量) and river water levels (河川の水位). The legend includes categories like 'はん濫発生' (Flood occurrence), 'はん濫危険水位' (Flood danger water level), and 'はん濫注意水位' (Flood attention water level). On the right, there are several panels: '河川の洪水予報発表状況' (River flood forecast), 'ダム放流通知発表状況' (Dam release notification), and '選択した観測所の横断面図' (Cross-section of the selected observation station). A detailed cross-section graph is shown for the '石井(右)水位' (Ishii (Right) Water Level) station, displaying water level changes over time. Numbered callouts 1 through 8 are placed on the interface to indicate key features and navigation points.
















### 画面説明

- 選択した市町村の雨量や河川の水位の状況、カメラ画像を確認できます。
- 水位観測所の横断面図に移動できます。
- 河川の洪水予報発表状況やダム放流通知発表状況を確認できます。
- 雨量分布（レーダ）の推移や浸水想定区域図に移動できます。

- 共通ボタンについては[こちら](#)

- ① 地方概況に移動します。
- ② 都道府県・市町村を選ぶと都道府県概況・市町村概況に移動します。
- ③ 河川の水位と雨量の状況、雨量分布(レーダ)の推移と浸水想定区域図を切り替えて見るすることができます。
- ④ 見たい観測所のデータの時間変化に移動します。水位観測所の場合は水位観測所付近の川の断面図に移動します。カメラの場合は CCTV カメラが表示されます。
- ⑤ ④で水位を選択したとき表示されます。観測所拡大図へをクリックすると拡大図が表示されます。
- ⑥ タイトルをクリックすると、洪水予報・水位周知河川情報発表文に移動します。
- ⑦ タイトルをクリックすると、ダム放流通知発表文に移動します。
- ⑧ 新着の場合、表示されます。

## 共通ボタン

-  **国土交通省 川の防災情報** : TOP ページへ移動します。
- **全国概況** : 画面名称。画面ごとに変わります。
-  **情報の見方** : 『このホームページでわかること』に移動します。
-  **水位・雨量** /  **カメラ** /  **レーダ雨量** /  **ダム** /  **水質・海岸・雪** :  
見たい地域を地図や一覧から選べます。特に「レーダ雨量」からは XRAINGIS 版も見るすることができます。
-  **河川の予警報** : 発表中の河川の予警報一覧に移動します。
-  **観測所検索** : 観測所名・河川名・水系名により観測所を検索できます。
-  **お知らせ** : 観測所・システムのお知らせやイベント情報に移動します。
-  **Q&A** : 『Q&A』・『よく使う用語の説明』・『取り扱い上の注意』・『お問い合わせ』に移動します。
-  **リンク** : 関連する HP のリンク集に移動します。
-  **操作方法** : 表示画面の画面説明と操作方法に移動します。
-  **サイトマップ** : 各ページの内容が分かるサイトマップに移動します。また、「解説書」として、全画面の画面説明と操作方法、各画面の遷移図や従前の「川の防災情報」との比較図を見ることができます。
-  **水防関係** : 水防関係者用ページに移動します。