

# 河川の水位観測所一覧表

国土交通省 川の防災情報

川の防災情報 川の防災情報 : 河川の水... × 共通ボタン

川の防災情報 川の防災情報

情報の見方 水位雨量 カメラ レーダ雨量 ダム 水質 河川の水防 観測所 お知らせ Q&A リンク 操作方法 サイトマップ 水防関係

東北 / 青森県

① ②

前へ 1 / 4ページ 次へ

観測所名	水系名	河川名	水位 (m)	基準水位(m)				所在地
				水防団待機	氾濫注意	避難判断	氾濫危険	
③ 梨口	岩木川	岩木川	0.84 →	1.40	2.20	-	-	青森県弘前市大字番鐘字長田 118-12
国吉	岩木川	岩木川	欠測	1.20	3.00	-	-	青森県弘前市大字国吉字目屋川 20-1
村市	岩木川	岩木川	欠測	1.50	2.80	-	-	青森県中津軽郡西目屋村大字村市字生田 48-1
大川	岩木川	岩木川	欠測	-	-	-	-	青森県中津軽郡西目屋村大字川原平字大川添 99-1
上岩木橋	岩木川	岩木川	39.49 →	40.40	41.60	42.60	43.10	青森県弘前市大字下湯口字香柳
三世寺	岩木川	岩木川	11.89 →	15.00	16.00	-	-	青森県弘前市大字三世寺字鳴瀬
鐘塚橋	岩木川	岩木川	7.90 →	13.00	14.00	16.10	16.40	青森県北津軽郡板柳町大字板柳字川面
五所川原	岩木川	岩木川	-2.40 →	1.50	2.50	5.30	5.50	青森県五所川原市大字寺町
船田	岩木川	岩木川	0.56 →	3.00	4.00	5.10	5.20	青森県五所川原市金木町神原坂元
若宮	岩木川	岩木川	0.75 ↓	1.20	1.50	-	-	青森県北津軽郡中泊町大字田茂字若宮
十三	岩木川	岩木川	0.56 →	-	-	-	-	青森県五所川原市十三羽黒崎
十三	岩木川	岩木川	-	-	-	-	-	青森県五所川原市十三羽黒崎
箱内	岩木川	箱内川	2.26 ↓	3.10	3.40	-	-	青森県五所川原市大字箱内赤坂
釜根	岩木川	鳥谷川	0.44 ↑	1.00	1.30	-	-	青森県北津軽郡中泊町大字田茂字若宮
山山	岩木川	旧十川	2.39 →	5.30	5.60	6.90	7.38	青森県五所川原市大字長橋字広野
下十川	岩木川	十川	-0.08 →	2.08	2.38	2.90	3.40	青森県南津軽郡陸奥町大字福島字富田 62-1
五枝平	岩木川	十川	8.31 ↑	11.00	11.30	12.80	13.16	青森県北津軽郡板柳町大字五枝平字三宅
後長根	岩木川	後長根川	0.28 →	2.00	2.30	2.90	3.60	青森県弘前市大字町田字中田 86-3
大崎	岩木川	平川	1.22 ↓	2.80	3.30	4.50	5.10	青森県南津軽郡大崎町大字大崎字川辺 18-1
第一頭首工	岩木川	平川	0.25 →	-	-	-	-	青森県南津軽郡大崎町大字溜川原字川崎
石川	岩木川	平川	43.00 →	46.40	47.20	49.50	49.00	青森県弘前市大字石川
豊平橋	岩木川	平川	15.76 →	19.10	20.60	21.90	22.80	青森県南津軽郡田舎館村大字豊崎字川崎 2-1
船田	岩木川	平川	2.41 →	1.20	2.30	4.80	5.20	青森県弘前市大字津賀野字高野
船田	岩木川	相馬川	0.16 ↓	1.30	2.00	-	4.20	青森県弘前市大字水木在字家字船田 20-1
船田	岩木川	相馬川	0.88 →	-	-	-	-	弘前市大字水木在字家字船田 64-6
大秋川	岩木川	大秋川	0.14 →	1.60	1.90	-	-	青森県中津軽郡西目屋村大字大秋字開野 58-208
須田橋	岩木川	山田川	0.84 →	1.67	1.97	-	-	つがる市木造館岡川辺 2-5 地先
舟打	岩木川	作沢川	0.79 →	-	-	-	-	弘前市大字相馬字宮前 30
湯之原	岩木川	湯之原川	欠測	-	-	-	-	青森県中津軽郡西目屋村大字砂子尾尾太園有林内
深市	岩木川	深市川	3.08 →	4.00	4.80	-	-	青森県北津軽郡中泊町大字湯市字飛石
松窪	岩木川	その池	-0.19 →	2.10	2.40	-	3.85	平川市隼山字下長田 61-1
平川合流点	岩木川	その他	0.26 →	1.60	2.00	-	3.00	青森県弘前市大字津賀野字瀬ノ上 143-28

前へ 1 / 4ページ 次へ 先頭へ戻る

④

Compiled by FRICS
















## 画面説明

- 河川の水位観測所の一覧を確認できます。
- 観測所名をクリックするとその河川の水位観測所付近の川の断面図画面に移動できます。

### • 共通ボタンについては [こちら](#)

- ① 地方概況・都道府県概況に移動します。
- ② ページが複数ある場合、ページを選択できます。
- ③ 観測所名をクリックすると水位観測所付近の川の断面図が表示されます。
- ④ クリックすると現在のページの先頭行が表示されます。

## 共通ボタン

-  **国土交通省 川の防災情報** : TOP ページへ移動します。
- **全国概況** : 画面名称。画面ごとに変わります。
-  **情報の見方** : 『このホームページでわかること』に移動します。
-  **水位・雨量** /  **カメラ** /  **レーダ雨量** /  **ダム** /  **水質・海岸・雪** :  
見たい地域を地図や一覧から選べます。特に「レーダ雨量」からは XRAIN GIS 版も見るすることができます。
-  **河川の予警報** : 発表中の河川の予警報一覧に移動します。
-  **観測所検索** : 観測所名・河川名・水系名により観測所を検索できます。
-  **お知らせ** : 観測所・システムのお知らせやイベント情報に移動します。
-  **Q&A** : 『Q&A』・『よく使う用語の説明』・『取り扱い上の注意』・『お問い合わせ』に移動します。
-  **リンク** : 関連する HP のリンク集に移動します。
-  **操作方法** : 表示画面の画面説明と操作方法に移動します。
-  **サイトマップ** : 各ページの内容が分かるサイトマップに移動します。また、「解説書」として、全画面の画面説明と操作方法、各画面の遷移図や従前の「川の防災情報」との比較図を見ることができます。
-  **水防関係** : 水防関係者用ページに移動します。