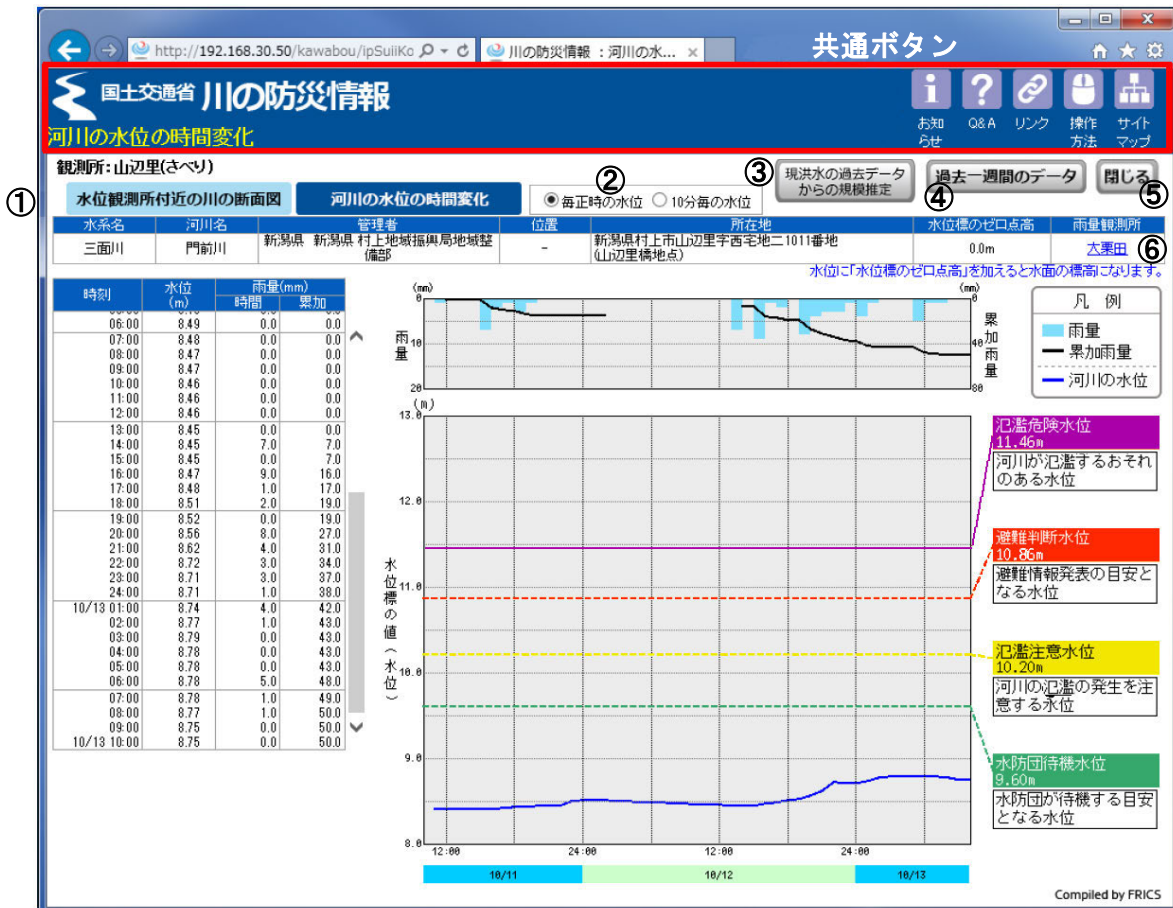


河川の水位の時間変化


















画面説明（ポップアップ画面）

- ・河川の水位および雨量の時間変化（正時・10分）を確認できます。
- ・水位ランキングに移動できます。
- ・過去一週間のデータ一覧に移動できます。

・共通ボタンについては[こちら](#)

- ① 水位観測所付近の川の断面図と河川の水位の時間変化を切り替えて見ることが出来ます。
- ② 正時と10分を切り替えてデータを見ることが出来ます。
- ③ 水位ランキング画面に移動します。
- ④ 過去一週間分のデータ一覧に移動します。
- ⑤ ポップアップ画面を閉じます。
- ⑥ 表示されている雨量観測所の雨量の時間変化に移動します。

共通ボタン

-  **国土交通省 川の防災情報** : TOP ページへ移動します。
- **全国概況** : 画面名称。画面ごとに変わります。
-  **情報の見方** : 『このホームページでわかること』に移動します。
-  **水位・雨量** /  **カメラ** /  **レーダ雨量** /  **ダム** /  **水質・海岸・雪** :
見たい地域を地図や一覧から選べます。特に「レーダ雨量」からは XRAIN GIS 版も見るすることができます。
-  **河川の予警報** : 発表中の河川の予警報一覧に移動します。
-  **観測所検索** : 観測所名・河川名・水系名により観測所を検索できます。
-  **お知らせ** : 観測所・システムのお知らせやイベント情報に移動します。
-  **Q&A** : 『Q&A』・『よく使う用語の説明』・『取り扱い上の注意』・『お問い合わせ』に移動します。
-  **リンク** : 関連する HP のリンク集に移動します。
-  **操作方法** : 表示画面の画面説明と操作方法に移動します。
-  **サイトマップ** : 各ページの内容が分かるサイトマップに移動します。また、「解説書」として、全画面の画面説明と操作方法、各画面の遷移図や従前の「川の防災情報」との比較図を見ることができます。
-  **水防関係** : 水防関係者用ページに移動します。